



Изх. N 1915 / 14.10. 2021 год.

ДО
БАСЕЙНОВА ДИРЕКЦИЯ ЗА
ЧЕРНОМОРСКИ РАЙОН С ЦЕНТЪР ВАРНА
ГР. ВАРНА
Ул."Александър Дякович" 33
e-mail: bdvarna@bsbd.org

ОТНОСНО: Заповед №15 от 17.01.2012г. за определяне на СОЗ около водоземни съоръжения – ШК-5, 6, 7, 8, 9 и 10 използвани за питейно-битово водоснабдяване на гр.Смядово, общ.Смядово.

УВАЖАЕМИ ГОСПОДИН ДИМИТРОВ,

След извършено геодезическо заснемане на оградената на място СОЗ и ШК-6 от водоснабдителната система за гр.Смядово се установи несъответствие с обособения в КККР на гр.Смядово ПИ с идентиф.67708.22.207 за водоизточника: шахтовия кладенец е разположен в имот с идентификатор 67708.22.1 заедно с оградената санитарно-охранителна зона.

Приложено Ви предоставяме геодезическото заснемане на ШК-6 и оградената санитарно-охранителна зона, за извършване на промяна в Заповед №15 от 17.01.2012г. за определяне на СОЗ около водоземни съоръжения – ШК-5, 6, 7, 8, 9 и 10 използвани за питейно-битово водоснабдяване на гр.Смядово, общ.Смядово, с отразяване на координатите от геодезическата снимка.

ПРИЛОЖЕНИЕ: Геодезическа снимка на шахтов кладенец в имот с идентификатор 67708.22.1 по КККР на гр.Смядово, общ.Смядово, обл.Шумен

С уважение,

ЖАНЕТА ГЕОРГИЕВА-ПАНАЙОТОВА
УПРАВИТЕЛ „В и К – Шумен” ООД



МОСБ БАСЕЙНОВА ДИРЕКЦИЯ
"ЧЕРНОМОРСКИ РАЙОН"
ул. „Ал. Дякович“ №33
тел.: 052/631447, едно гише 687455
Изх. № СОЗ-368/А1
Дата: 14-10-2021 20.....

ГЕОДЕЗИЧЕСКА СНИМКА И
ПРОЕКТ ЗА САНИТАРНО-ОХРАНИТЕЛНА ЗОНА

На шахтов кладенец в имот с идентификатор
67708.22.1 по кадастралната карта и кадастралните регистри на
гр.Смядово, общ.Смядово, обл.Шумен

мащаб 1:1000

Възложител:

„Водоснабдяване и Канализация - Шумен“ ООД

Проектант:
инж.Росен Христов,
рег.№39084 от КИИП



15.04.2021 г.
гр. Шумен

ВОДОСНАБДЯВАНЕ И КАНАЛИЗАЦИЯ
ШУМЕН ООД
ВЯРНО [Signature] МИНАВА



ОБЯСНИТЕЛНА ЗАПИСКА

1. **Възложител:** „Водоснабдяване и Канализация - Шумен“ ООД.
2. **Изпълнител:** Проектът е изготвен от инж. Росен Христов, рег. №39084 от КИИП.
3. **Изходни материали:** Като основа за проектирането са ползвани актуална извадка от кадастралната карта на землище гр. Смядово и актуална геодезическа снимка на обекта.
4. **Обхват:** Шахов кладенец разположен в имот с идентификатор 67708.22.1 по КККР на гр. Смядово заедно с оградената санитарно-охранителна зона.
5. **Мотиви за извършване:** Учредяване на санитарно-охранителна зона и последваща поправка на кадастралната карта.
6. **Предложение:** Извършено е геодезическо заснемане на шахтов кладенец разположен в имот с идентификатор 67708.22.1 по КККР на гр. Смядово заедно с оградената санитарно-охранителна зона. Заснемането е извършено с ГНСС система Kolida K5 plus+ в RTK режим при ползване корекции от инфраструктурната мрежа на 1Йокто. Обектът е заснет с 15 подробни точки. Координатите са измерени директно в координатна система 2005 г. – кадастрална. Височините са трансформирани от геодезични във Височинна система Балтийска. Определена е котата на долния праг на входната врата в шахтовия кладенец като референтна кота за следващо определяне на характерни височини в обекта. Установено е, че шахтовият кладенец и оградената СОЗ не са нанесени правилно в кадастралната карта. Изготвен е проект за поправка на кадастралната карта. Заснетите очертания на СОЗ се нанасят като имот с проектен идентификатор 67708.22.211 по КККР на гр. Смядово. Проектиран е полски път с идентификатор 67708.22.212, който осигурява транспортен достъп до СОЗ по най-краткия път до съседен съществуващ полски път от запад.

Определени са координатите на СОЗ и водоизточника в официалната координатна система на Република България – КС2005 и в други ползвани от различни ведомства координатни системи.

Проектът е изработен в Координатна система 2005 г. и в мащаб 1:500 и 1:1000.

Настоящия проект е изработен в 2 еднакви екземпляра и съдържа:


- Обяснителна записка,
- Геодезическа снимка,
- Координати от геодезическата снимка
- Скица-проект за поправка на кадастрална карта,
- Скица-проект на нанесения обект,
- Извадки от кадастрален регистър преди и след промяна,
- Удостоверения за получени документи от Агенция по геодезия, картография и кадастър,
- Списък на координатите на характерни точки в различни координатни системи,
- Удостоверение за правоспособност и застраховка на проектанта,
- Цифров модел на компактдиск в *.cad, *.dwg и *.dxf формати.

гр. Шумен
15.04.2021 г.

Съставил: инж. Росен Христов
рег. №39084 от КИ



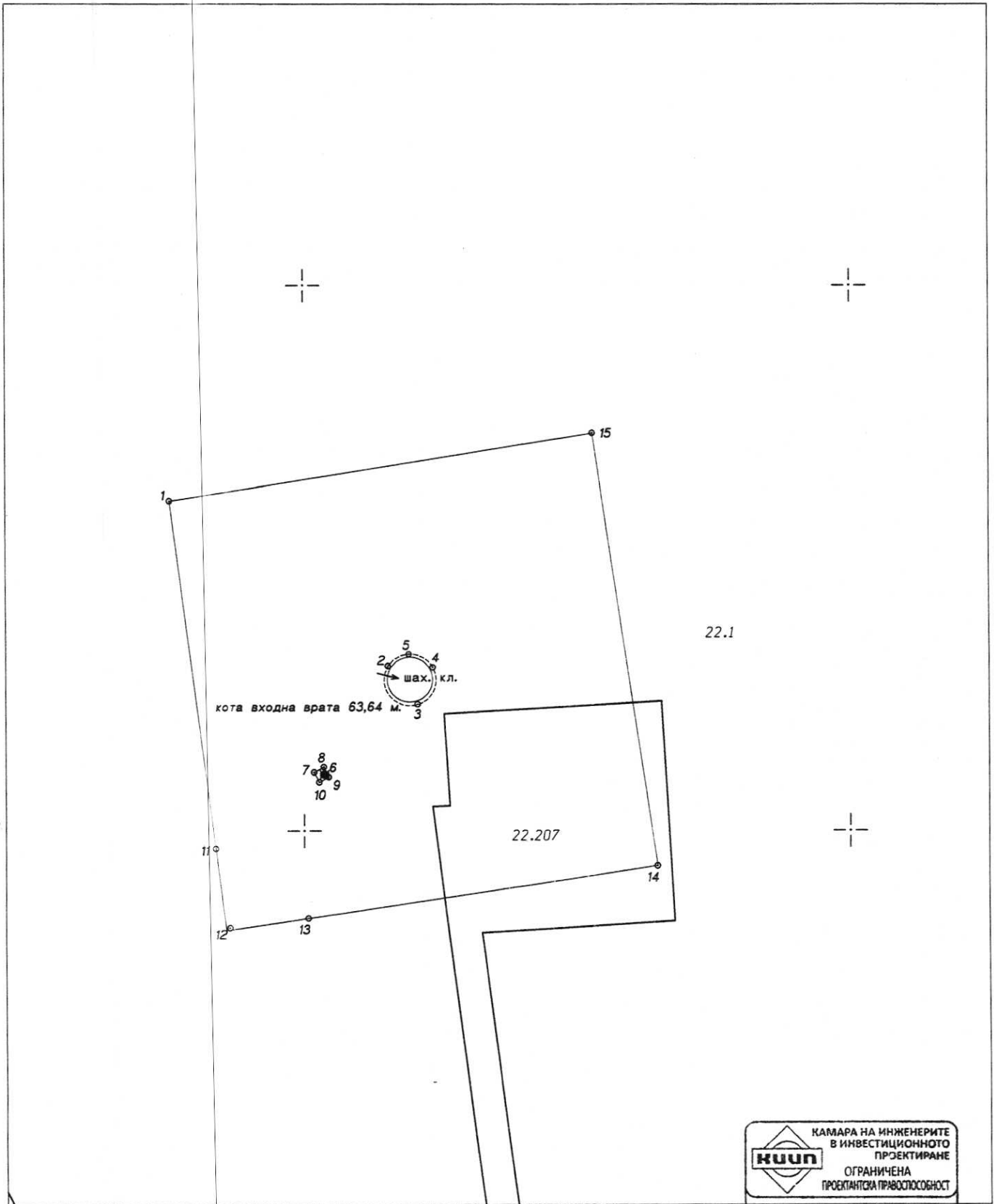
ВОДОСНАБДЯВАНЕ И КАНАЛИЗАЦИЯ -
ШУМЕН ООД
ВЯРНО КОПИЕ НА
ОРИГИНАЛА



Координатна система 2005 г.

Вис. система Балтийска **ГЕОДЕЗИЧЕСКА СНИМКА**
на шахтов кладенец в имот 67708.22.1 по КККР на гр.Смяргово

67708 гр.Смяргово



22.1

22.207


ВОДОСНАБДЯВАНЕ И АНАЛИЗА
ЧУВ
ВЯРНО КОПИТИНА ПЛ

1:500

1 см = 5 м

Изработил: инж. Росен Христова

	КАМАРА НА ИНЖЕНЕРИТЕ В ИНВЕСТИЦИОННОТО ПРОЕКТИРАНЕ
	ОГРАНИЧЕНА ПРОЕКТАНТСКА ПРАВОСОБНОСТ
Регистрационен № 39084	
инж. РОСЕН ХРИСТОВА	
Секция: ГПГ	Части на проекта: по удостоверение за ОПП
Подпис:	
ВАЖИ С УДОСТОВЕРЕНИЕТО ЗА ОПП ЗА ГОДИНАТА	



Координати на подробните точки от геодезическата снимка
на шахтов кладенец в имот 67708.22.1 по кадастралната карта на гр.Смядово
В Координатна система 2005 г.-кадастрална и
Височинна система Балтийска

Point ID	North	East	Height	Нном.	RMSH	RMSV	PDOP	Date	Time	Latitude	Longitude	Dist. to Base	Satellite	Status
1	4774730.202	623987.711	101.34	62.263	0.006	0.011	2	2.4.2021	17:56:05	43.05530898	27.0123247	88.508	11	Fixed
2	4774715.128	624007.699	104.071	64.994	0.006	0.011	1.5	2.4.2021	17:58:03	43.05525897	27.01241188	113.152	13	Fixed
3	4774711.584	624010.426	104.109	65.032	0.006	0.01	1.5	2.4.2021	17:58:32	43.05524733	27.01242365	117.596	13	Fixed
4	4774714.994	624011.811	104.118	65.041	0.006	0.01	1.7	2.4.2021	17:58:53	43.0552583	27.01243005	116.142	12	Fixed
5	4774716.216	624009.618	104.085	65.008	0.006	0.011	2	2.4.2021	17:59:09	43.05526238	27.01242045	113.723	10	Fixed
6	4774705.099	624001.856	101.466	62.389	0.006	0.011	1.6	2.4.2021	18:05:19	43.05522682	27.01238524	116.839	12	Fixed
7	4774705.293	624000.895	101.389	62.312	0.006	0.01	1.6	2.4.2021	18:05:56	43.0552275	27.01238101	116.089	13	Fixed
8	4774705.792	624001.789	101.342	62.265	0.006	0.01	1.7	2.4.2021	18:06:10	43.05522907	27.012385	116.255	12	Fixed
9	4774704.86	624002.235	101.263	62.186	0.006	0.01	1.6	2.4.2021	18:06:20	43.05522602	27.0123869	117.261	12	Fixed
10	4774704.385	624001.37	101.479	62.402	0.006	0.01	1.7	2.4.2021	18:06:34	43.05522453	27.01238304	117.097	12	Fixed
11	4774698.361	623991.881	101.499	62.422	0.006	0.01	1.7	2.4.2021	18:07:04	43.05520557	27.0123406	116.514	12	Fixed
12	4774691.284	623993.171	101.145	62.068	0.007	0.012	1.8	2.4.2021	18:07:35	43.05518256	27.01234574	123.2	11	Fixed
13	4774692.15	624000.356	101.346	62.269	0.007	0.012	1.7	2.4.2021	18:08:11	43.05518495	27.01237758	126.371	12	Fixed
14	4774696.837	624032.361	101.37	62.294	0.007	0.012	1.5	2.4.2021	18:08:58	43.05519827	27.01251946	143.531	12	Fixed
15	4774736.354	624026.515	101.208	62.132	0.007	0.012	1.4	2.4.2021	18:09:52	43.05532665	27.01249676	114.513	14	Fixed


Измерил:

инж.Росен Христо

ВОДОСНАБДВАНЕ И КАНАЛИЗАЦИЯ

СД "УИЧ ООД"
ВЯРНО КОПИЕ НА
ОРИГИНАЛА







Справка за заявени услуги / справки

659148-31.03.2021	Копие на кадастрална карта в цифров вид с данни за собствеността	67708.22.1;	изпълнена	4,06 лв.
-------------------	--	-------------	-----------	----------


ВОДОСНАБДЯВАНЕ И КАНАЛИЗАЦИЯ
с номер 00Д
ВЯРНО КОПИЕ ОТ РИГИНАЛА

Страница 1 От 1

АГЕНЦИЯ ПО ГЕОДЕЗИЯ, КАРТОГРАФИЯ И КАДАСТЪР

1618 кв. "ПАВЛОВО", Ул. "МУСАЛА" №1, Тел: 02/818 83 22; 02/955 53 33,
acad@cadastre.bg, БУЛСТАТ:130362903







Справка за заявени услуги / справки

659950-31.03.2021	Копие на кадастрална карта в цифров вид с данни за собствеността	67708.22.207;	изпълнена	4,06 лв.
-------------------	--	---------------	-----------	----------


ВОДОСНАБДЯВАНЕ И КАНАЛИЗАЦИЯ
Плевен ООД
ВЯРНО С ОРИГИНАЛА

Страница 1 От 1

АГЕНЦИЯ ПО ГЕОДЕЗИЯ, КАРТОГРАФИЯ И КАДАСТЪР

1618 кв. "ПАВЛОВО", Ул. "МУСАЛА" №1, Тел: 02/818 83 22; 02/955 53 33,
acad@cadastre.bg, БУЛСТАТ:130362903





Координати на оградената санитарно-охранителна зона
И на водоизточника

Обект: Шахтов кладенец в имот с идентификатор 67708.22.1 по кадастралната карта и
кадастралните регистри на гр.Смядово

В Координтна система 2005 г.-Кадастрална

№	X (м)	Y (м)
1	4774730.202	623987.711
2	4774736.354	624026.515
3	4774696.837	624032.361
4	4774691.049	623992.839
5	4774713.859	624009.715

В Координтна система 1970 г.- Зона К7

№	X (м)	Y (м)
1	4672565.203	9568162.550
2	4672571.026	9568201.407
3	4672531.458	9568206.918
4	4672526.005	9568167.346
5	4672548.673	9568184.416

В Координтна система WGS84, географски координати


№ В (северна ширина) L (източна дължина)

1	43° 05' 53.092"	27° 01' 23.249"
2	43° 05' 53.269"	27° 01' 24.970"
3	43° 05' 51.985"	27° 01' 25.197"
4	43° 05' 51.821"	27° 01' 23.445"
5	43° 05' 52.550"	27° 01' 24.209"

Съставил:



ВОДОСНАБДЯВАНЕ И КАНАЛИЗАЦИЯ-
ЩИМЕН ООД
ВЯРНО С КОПИРАЛА



КАДАСТРАЛЕН РЕГИСТЪР НА НЕДВИЖИМИТЕ ИМОТИ В гр.СМЯДОВО

преди промяната на кадастралната карта

Стр. 1 от 1


ЕКАТТЕ 67708, община СМЯДОВО, област ШУМЕН Дата: 16.04.2021 г.

Идентификатор		Данни за собственици и носители на други вещни права										Данни за акта							
Нов	Стар	Вид на имота	Площ в кв.м	Брой етажи	№ на етаж	Трайно предназначение	Начин на трайно ползване	Име, презиме, фамилия на именоване	ЕГН БУЛСТАТ	Снд, вид на регистър, № на том и партида	Адрес	Адрес	Вид	Издател, № и дата, том, регистър, дело	Вид на правото	Срок	Вид собств. еност	Идеа лни части	№ на партида в имотния регистър
1	2	3	4	5	6	7	8	9	10	11	12	13	14	15	16	17	18	19	20
67708.22.1	022001	Поз. имот	20136			Земеделска територия	Нива	н-ци на ПЕТЬО МАРИНОВ МАНДЖИЕВ	С0843_0001471		м. БАЕВ БРОД	гр.СМЯДОВО, --"Неизвестна"	Решение	ОСЗГ- гр. СМЯДОВО, № С09/28.09.1996 г.	Собств. еност		Частна		
67708.22.207	207	Поз. имот	674			Води и водни обекти	Водоем	ОБЩИНА СМЯДОВО	000931657		м. БАЕВ БРОД	гр.СМЯДОВО, --"Неизвестна"	АПОС	Служба по вписванията гр.Велики Преслав, № 73/16.12.2012 г., том 12, рег 4335, дело 2265	Собств. еност		Държавна частна		



ГОДОСНАБДЯВАНЕ И КАНАЛИЗАЦИЯ

ИЗДАНА ООД
ВЯРНО КОПИО НА ОРИГИНАЛА





УДОСТОВЕРЕНИЕ

ЗА ОГРАНИЧЕНА ПРОЕКТАНТСКА ПРАВОСПОСОБНОСТ

Регистрационен номер № 39084

ВОДОСНАБДЯВАНЕ И КАНАЛИЗАЦИЯ
УЧ. № 001
ВЯРНОСТ ОРИГИНАЛА

Важи за 2021 година

ИНЖ. РОСЕН ИВАНОВ ХРИСТОВ

ОБРАЗОВАТЕЛНО-КВАЛИФИКАЦИОННА СТЕПЕН
МАГИСТЪР

ПРОФЕСИОНАЛНА КВАЛИФИКАЦИЯ
ИНЖЕНЕР - ГЕОДЕЗИСТ

включен в регистъра на КИИП за лицата с ограничена проектантска правоспособност
с протоколно решение на УС на КИИП 137/28.04.2017г. по части:

Същият има право да проектира самостоятелно строежи
от V-VI категория съгласно ЗУТ, по части:

ГЕОДЕЗИЯ, ПРИЛОЖНА ГЕОДЕЗИЯ, ВЕРТИКАЛНО ПЛАНИРАНЕ, ТРАСИРОВЪЧНИ ПРОЕКТИ
И ПЛАНОВЕ, ПЛАНОВЕ ЗА РЕГУЛАЦИЯ

Председател на РК

инж. Кр. Димова


Председател на КР

инж. А. Чипев



Председател на УС на КИИП

инж. М. Гергов



СВИДЕТЕЛСТВО

за правоспособност
за извършване на дейности по кадастъра

ИНЖ. РОСЕН ИВАНОВ ХРИСТОВ 7204038869

собствено, бащино и фамилно име на физическото лице, ЕГН

гр. ШУМЕН ул. "Северна" №4, вх.4, ап.67

адрес на физическото лице

Вписан в регистъра на правоспособните лица по чл. 12, т. 7 от ЗКИР
под регистрационен № 862 въз основа на Заповед 883 от 25.9.2001 г.
на Изпълнителния директор на Агенцията по кадастъра

Изпълнителен директор

(Signature)
(Моймир Гюрковски)

ВОДОСНАБДЯВАНЕ И КАНАЛИЗАЦИЯ
ШУМЕН
ВЪРНО
(Signature)
ИЗПЪЛНИТЕЛНА ЛГА




АГЕНЦИЯ ПО КАДАСТЪРА
КАРТА НА ПРАВОСПОСОБНО ЛИЦЕ

Индж. Росен Иванов Христов
Л.К. № 179849530
ЕГН № 7204038869
Рег. № 862
Вписан във Заповед № 883 / 25.09.2001 г.

Свидетелство №

Агенцията по кадастъра държи изготвящата карта на основание чл. 39 от ЗКИР. Приключилата на изготвящата карта има съгласителство с действително състояние на територията, която е обект на издаването. Съгласителството се удостоверява от издаването на картата. Издаването на картата е извършено в съответствие с изискванията на чл. 39 от ЗКИР. Издаването на картата е извършено в съответствие с изискванията на чл. 39 от ЗКИР. Издаването на картата е извършено в съответствие с изискванията на чл. 39 от ЗКИР. Издаването на картата е извършено в съответствие с изискванията на чл. 39 от ЗКИР.





ЗАСТРАХОВАТЕЛНА ПОЛИЦА № 20 360 1317С 014862

Застраховка ПРОФЕСИОНАЛНА ОТГОВОРНОСТ НА УЧАСТНИЦИТЕ В ПРОЕКТИРАНЕТО И СТРОИТЕЛСТВОТО

На основание Въпросник/предложение и съгласно Общите условия на застраховка "Професионална отговорност на участниците в проектирането и строителството" при плащане на застрахователна премия ЗАД "Армеец" приема да застрахова професионалната отговорност на:

Застрахован: Росен Шуман Иванов Христо ЕТН 7204038869
ул. Северна 4 от 08 711 087 347 9037
(трите имена/фирма, адрес, телефон, факс, ЕТН/ЕИК)

Представяван от: _____
(трите имена, длъжност)

Професионална дейност: Проектант Консултант А Консултант Б Строител Лице, упражняващо строителен надзор
Консултант А: консултант, извършващ оценка за съответствието на инвестиционните проекти Лице, упражняващо технически контрол
Консултант Б: консултант, извършващ строителен надзор

Застрахователно покритие: Клауза А - за всички обекти по чл. 171 от ЗУТ Клауза Б - само за един обект по чл. 173 ал.1 от ЗУТ

Строителен обект: _____
(само за Клауза Б)
(наименование и адрес)

Лимити на отговорност (в лева): Дейност 1: Проектант Дейност 2: _____ Дейност 3: _____
Лимит за едно събитие, в т.ч.: 17 500
Лимит за имуществени вреди
Лимит за немуществени вреди
Лимит за едно увредено лице
Общ лимит на отговорност: 35 000

Самочастие на застрахования: _____
Срок на застраховката: 12 месеца от 00.00 часа на 30.06.2020 до 24.00 часа на 29.06.2021
Ретроактивна дата: _____ год.

Застраховката влиза в сила на по-рано от 00.00 часа на деня, следващ поставянето на застрахователната премия или първата вноска от нея (при разсрочено плащане) в брой или по банков път по сметката на Застрахователя.

Застрахователна премия: 50 лева; 2% ЗДЗП: 1 лева; ОБЩО ДЪЛЖИМА СУМА: 51 лева.
СЛОВОМ: петдесет и един лв.

Начин на плащане: Еднократно на разсрочени вноски в брой по банков път
Вноска / Паджък I-ва / _____ г. II-ра / _____ г. III-та / _____ г. IV-та / _____ г.

Премия в лв: 50
2% ЗДЗП в лв: 1
Обща сума в лв: 51

В случаите на разсрочено плащане вноските се плащат в срока, посочен в Полицията. При неплащане на разсрочена вноска от застрахователната премия застрахователният договор се прекратява в 24.00 часа на петнадесетия ден след датата на паджък на неплатената разсрочена вноска.

Застрахователен посредник: _____ Агенция: _____
Адрес: _____ Адрес: _____
Идентификационен код/Легитимационен документ: _____ тел./email: _____

Идентификационна Полиция. Въпросник/предложението е издадено съгласно Общите условия за застраховка "Професионална отговорност на участниците в проектирането и строителството". Всички Доповеди и други придружаващи документи са неразрешена част от застрахователния договор.

Дата и място на издаване на полицията: 29.06.2020 год. гр. Шуман
501 група от София Ангелин 1009016

С поставянето на вноската застрахователната премия се декларира: 501 група от София Ангелин 1009016
- информацията, че представителите от мен са длъжностни лица, както и длъжностите на Застрахователя (когато в лице различно от мен) се обработват от ЗАД "Армеец" АД, в качеството му на застраховател, съгласно Регламент (ЕС) 2016 / 679 и действително българския законодателство. Заявявам се, както и Застрахователя (когато в лице различно от мен) с информацията за защита на личните данни, посочена в Регламент (ЕС) 2016 / 679 и действително българския законодателство.
- получих тази полиция от представител на Застрахователя екземпляр от Общите условия на застраховка "Професионална отговорност на участниците в проектирането и строителството" и заявявам, че ги приемам.

ЗАСТРАХОВАН: _____ (подпис и печат)
ЗАСТРАХОВАТЕЛ: _____ (подпис и печат)

